



с. МалыеДербеты

от «16» апреля 2021года

РЕШЕНИЕ № 9

«О внесении изменений в Схему территориального планирования Малодербетовского районного муниципального образования Республики Калмыкия»

В соответствии со статьями 9, 20 Градостроительного кодекса Российской Федерации, ст.28 Федерального закона от 06.10.2003 г. №131-ФЗ «Об общих принципах организации местного самоуправления в Российской Федерации», протокола публичных слушаний и заключения о результатах публичных слушаний по вопросу внесения изменений и дополнений в Схему территориального планирования Малодербетовского районного муниципального образования Республики Калмыкия от 15.04.2021 года,

Собрание депутатов Малодербетовского районного муниципального образования Республики Калмыкия

РЕШИЛО:

- 1.Внести изменения и дополнения в Схему территориального планирования Малодербетовского районного муниципального образования Республики Калмыкия (приложение №1).
- 2.Решение вступает в силу с момента принятия и подлежит размещению на официальном сайте Малодербетовского РМО РК.

Заместитель Председателя
Собрания депутатов
Малодербетовского районного
муниципального образования
Республики Калмыкия

А.Толмачева

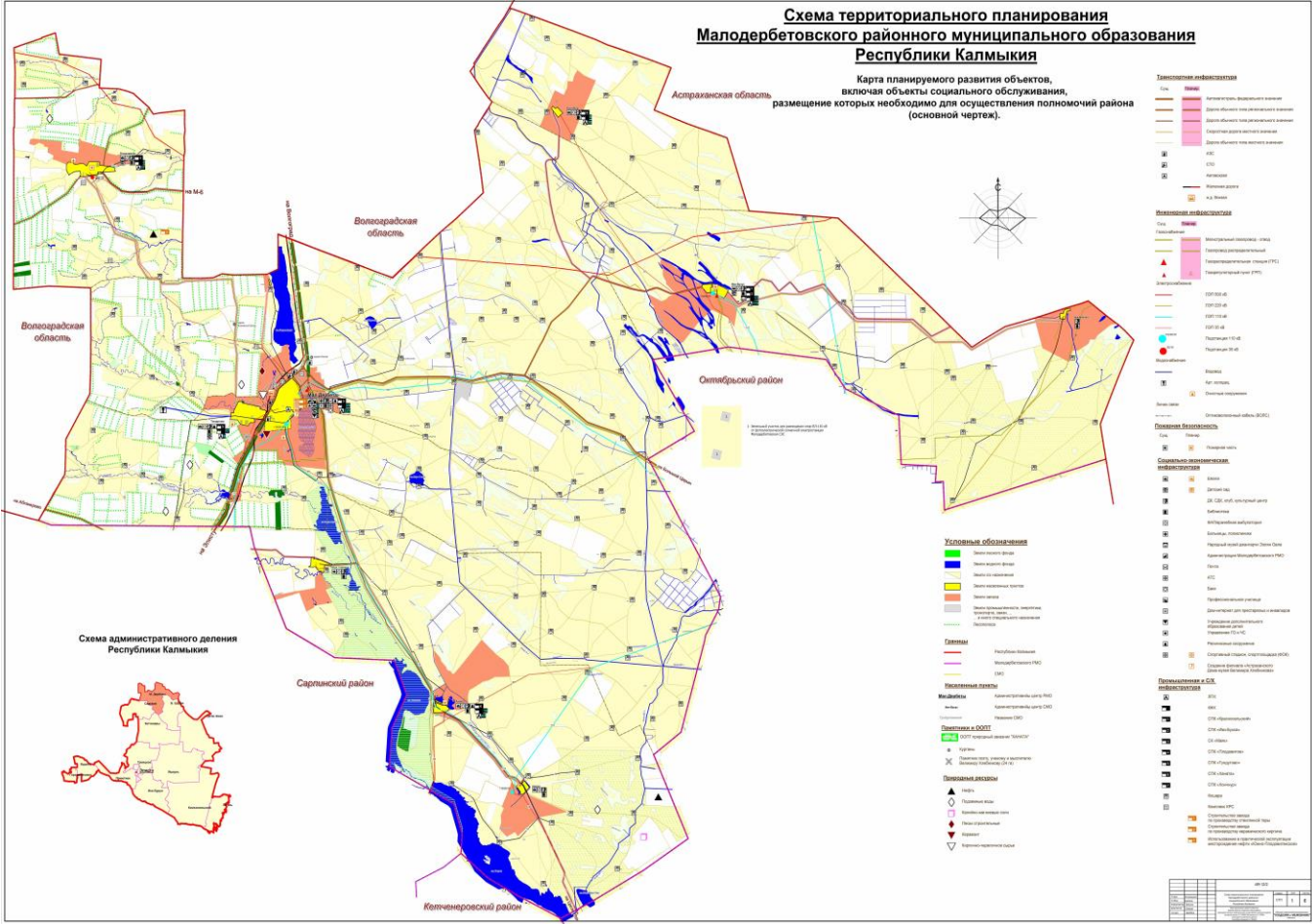
Глава Малодербетовского РМО РК
(ахлачи)

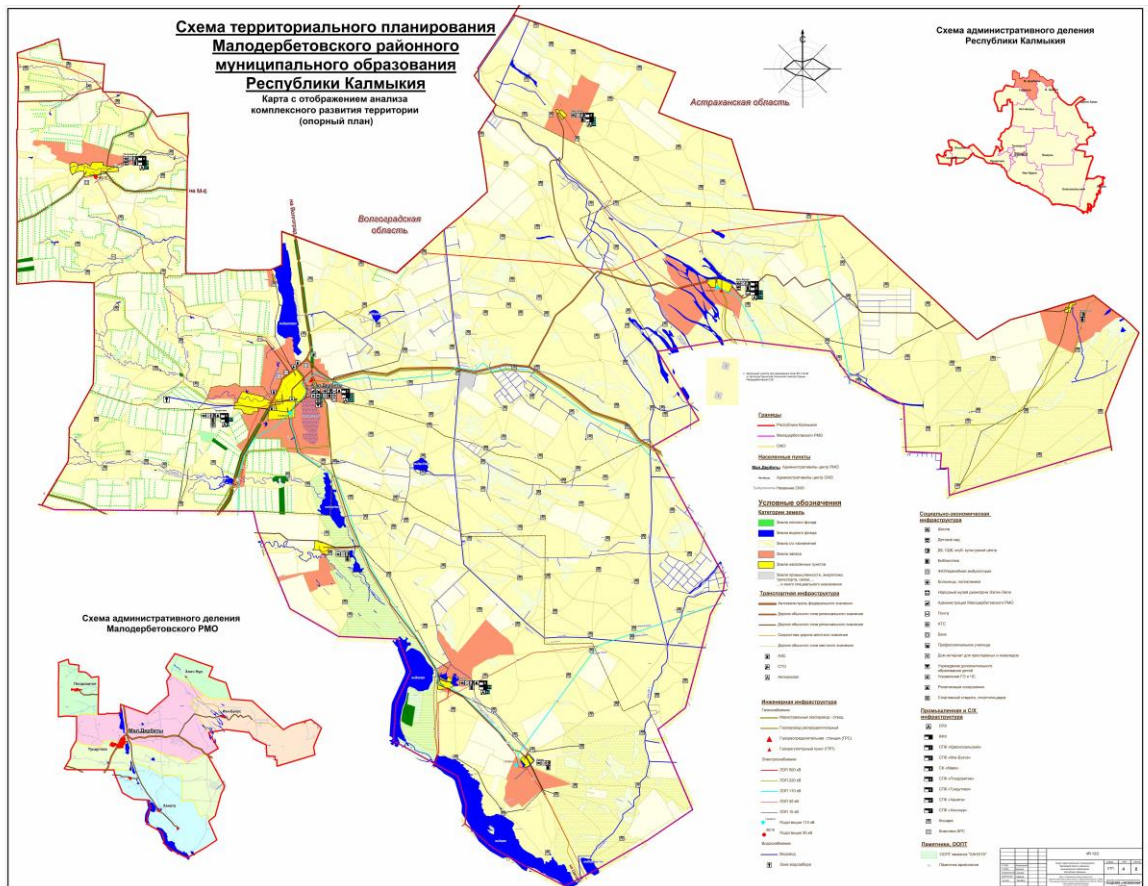
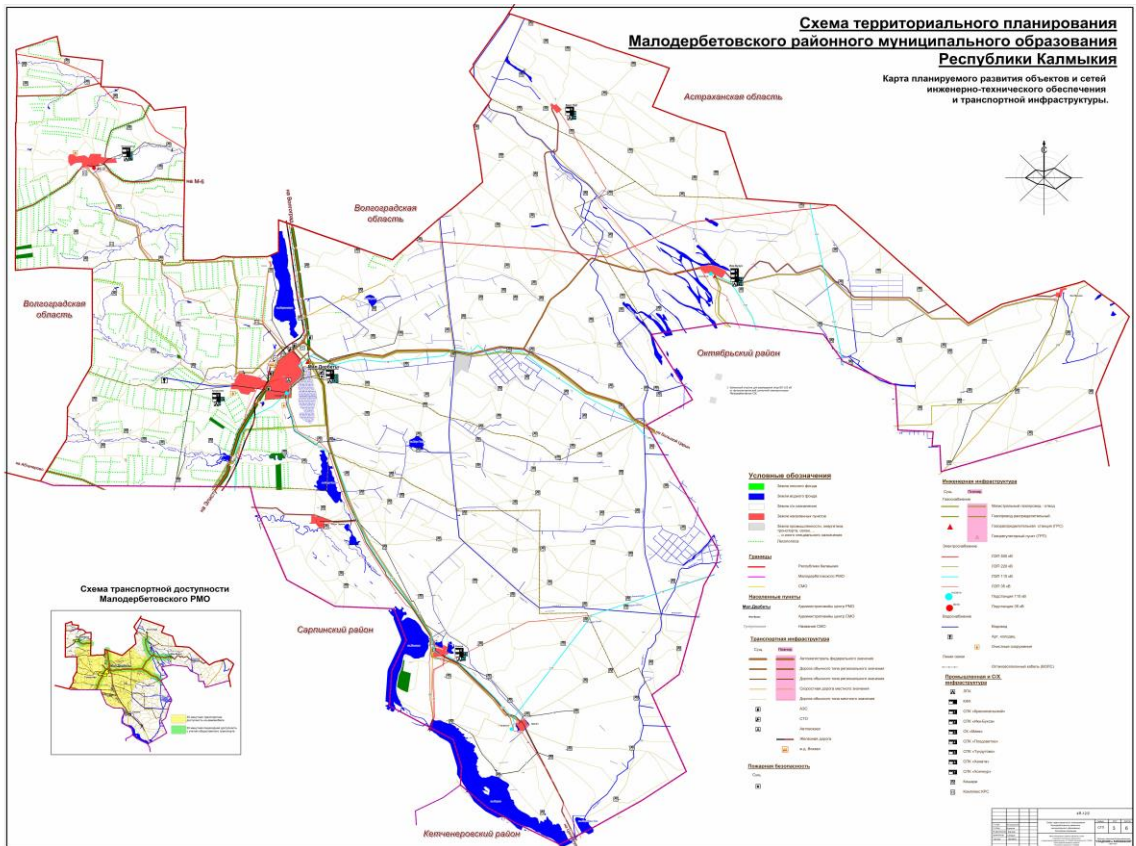
С.Лиджиев

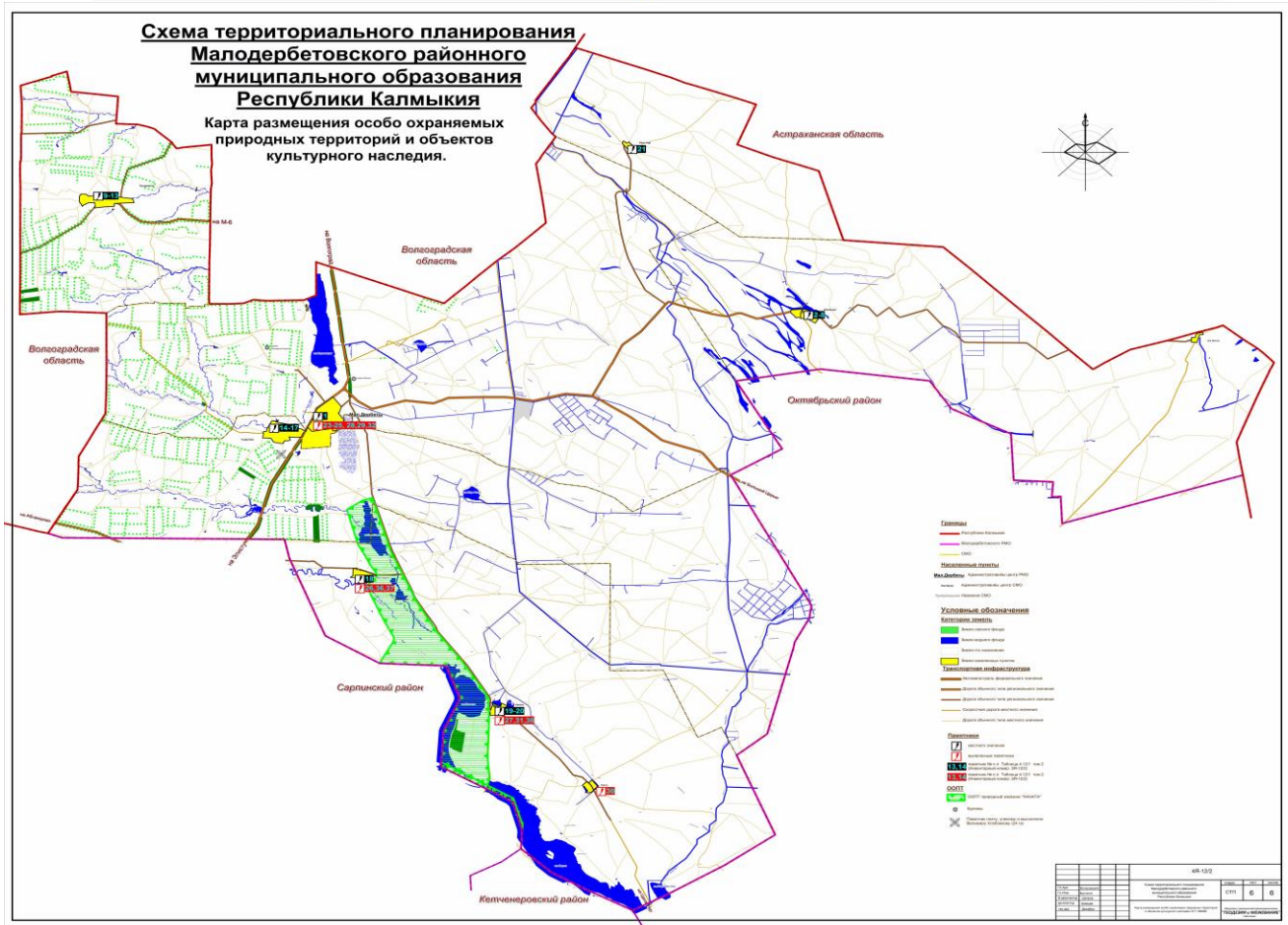
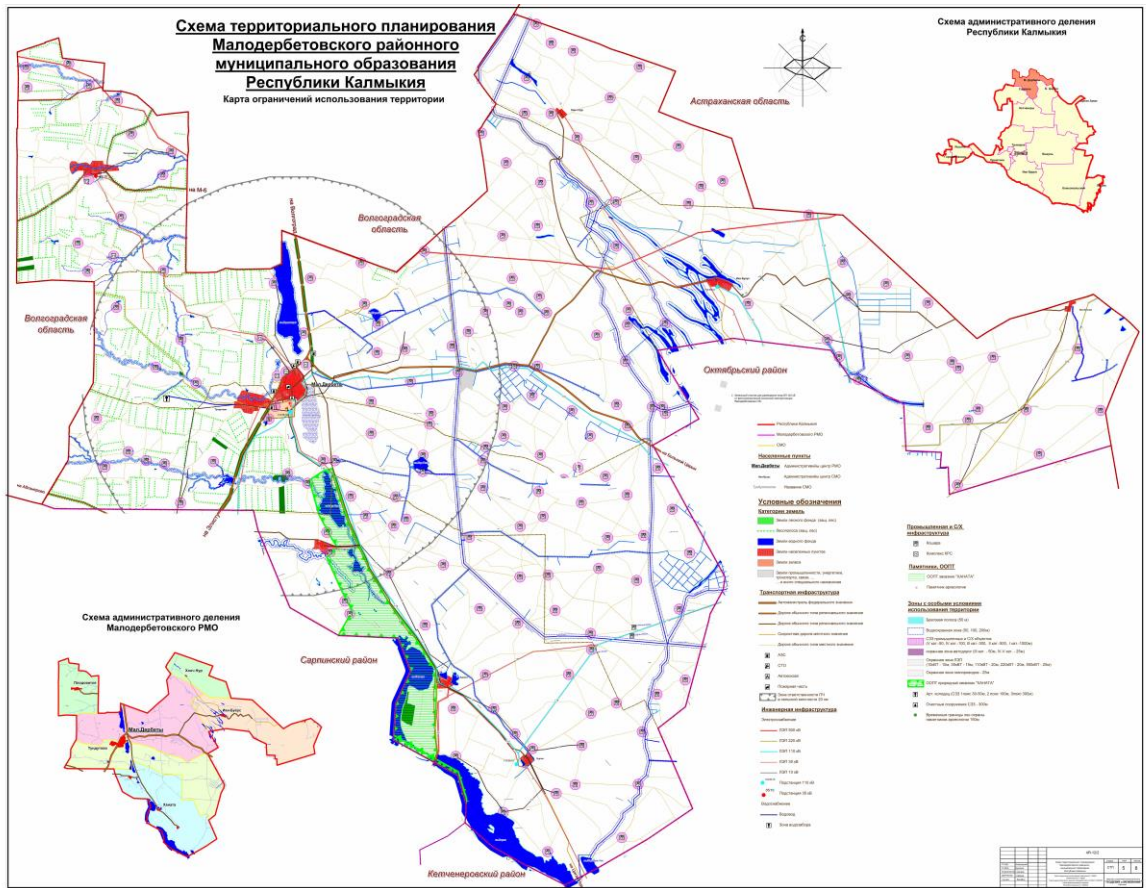
Приложение №1
к решению Собрания депутатов
Малодербетовского районного
муниципального образования
Республики Калмыкия
от «16» апреля 2021г. №9

Текст
изменений и дополнений, внесенных в Схему территориального планирования
Малодербетовского районного муниципального образования
Республики Калмыкия

1. Карты Схемы территориального планирования Малодербетовского районного муниципального образования Республики Калмыкия листы 1-6 изложить в следующей редакции:







2. В схеме территориального планирования Малодербетовского районного муниципального образования Республики Калмыкия Пояснительная записка. Том 2. Материалы по обоснованию схемы территориального планирования изменить показатели в таблице 7. Градостроительный паспорт Малодербетовского районного муниципального образования (современное состояние):

вместо:

№№ ПП	Показатели	Единица измерения	Современное состояние, 2012 г.
1	2	3	4
1.1.	Земли сельскохозяйственного назначения	га / проц.	340 027,831/92,75
1.3.	Земли промышленности, энергетики, транспорта, связи, радиовещания, телевидения, информатики, земли для обеспечения космической деятельности, земли обороны, безопасности, а также иного специального назначения	га / проц.	456,349/0,13

на:

№№ ПП	Показатели	Единица измерения	Современное состояние, 2021 г.
1	2	3	4
1.1.	Земли сельскохозяйственного назначения	га / проц.	340 039,7/92,75
1.3.	Земли промышленности, энергетики, транспорта, связи, радиовещания, телевидения, информатики, земли для обеспечения космической деятельности, земли обороны, безопасности, а также иного специального назначения	га / проц.	684/0,18